

月報 2023年 12月31日

石城山岳会

12月号

四方通信

石城山岳会事務局編集

月例山行 奥久慈縦走（おかめ山）

12月例会山行 奥久慈「地図読み」縦走 おかめ山

月例山行 奥久慈縦走（おかめ山）

2023年12月17日（日）

参加者：（1班）秋葉、柏村、尾形（成）、二瓶、青天目、猪狩、小松

（2班）根本、尾形（長）、小谷野、安部、佐藤（幸）、佐藤（春）、山中

今回の月例山行は、各自の地図読みレベルアップを目的とした山行です。コースにはいくつかのポイントを設定し、ポイント間の地形・風景・ルートなどを地図から先読みし、実際との違いを確認しながらルート維持をします。また、ポイント間のリーダーは交代しながら全員が担当しました。

「先読み→ルート維持→現在地確認→先読み」の繰り返しです。

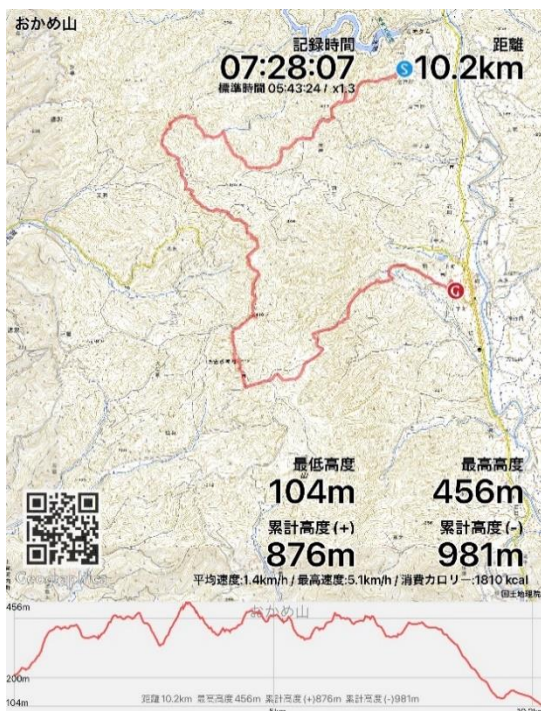
参加者は二班にわかれ、各班ポイント各区間の担当順番を決めてから別々に歩き始めました。ポイント1手前では一部地図上の登山道が使われておらず別ルートがあり、赤岩展望台からは竜神大橋が望めました。ポイント2からは地図には登山道が表記されておらず、実際の登山道と地形を照し合せながらのルート維持になります。ポイント3では登山道が分かりにくく少し行き過ぎてしまいました。ポイント5の「おかめ山東峰」からは、那須連山、日光連山、遠くには富士山を望むことができました。おかめ山からは右手が崖や林間、アップダウンの地形を歩きます。ポイント9には地割の切込み地形がありました。西金砂神社で二班が合流して一緒にゴールに向かいました。

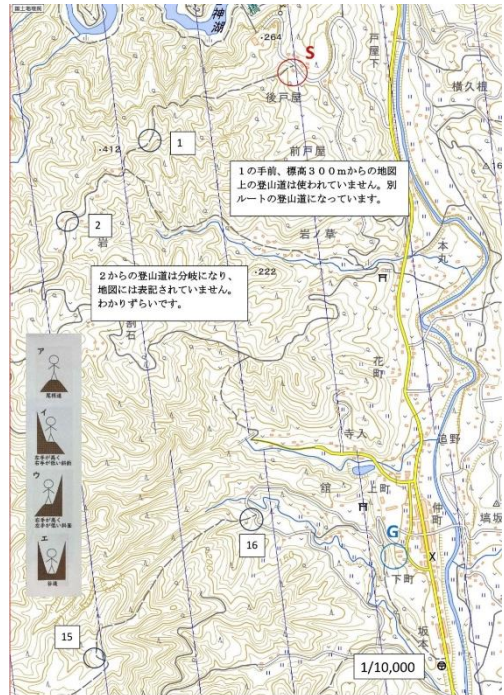
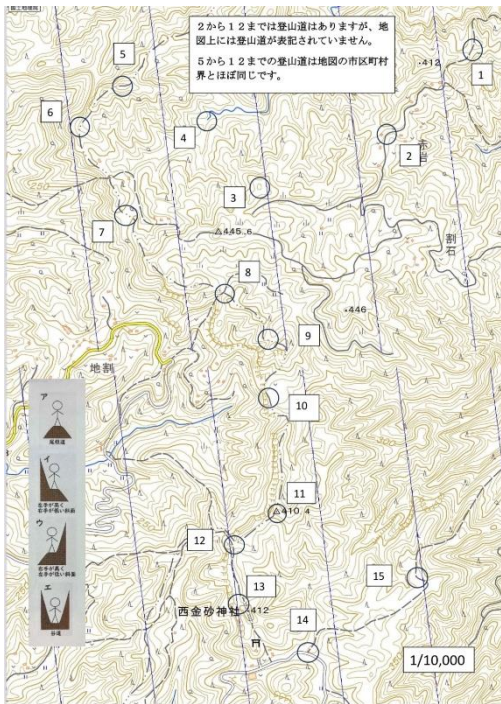
下山後は竜神大橋を観光（橋は歩きませんでした）、寒い中バンジージャンプをしている人がいました。

[タイム（2班）]

8：25 竜神大橋第二駐車場 登山口→9：00 赤岩展望台→10：30 おかめ山東峰→11：30 おかめ岩→12：55 地割→13：40 三角点（410.4）→14：00 西金砂山→14：30 西金砂神社→15：40 天下野コミュニティ駐車場

（文責：山中）





12月例会山行 奥久慈「地図読み」縦走 おかめ山

2023年12月17日(日)

参加者：石城山岳会 14名

報告者 小松順子

例会山行の 奥久慈おかめ山「地図読み」縦走に参加しました。集合場所の勿来駐車場から尾形さん夫婦などの車で、高速は使わず山道を登り竜神大橋第二駐車場に行き、2班に分かれました。

私は1班で、出発前に本日の目的の地図読み、地図上の①へ行く方向をコンパスで確認する。

私が行く方向を定められず、もたもたしていた為2班より出発が遅れ、AM8:30に登り始める。先行者は地図上の②で交代し、次の先行者が地図読みをして③地点へ行く手順で進み、遂に私の番となった。柏村さんに教えて貰いながら、コンパスで方向を定め歩きだすと一旦舗装路へ出た。

山に来たのに小屋などを見るとホッとしてしまう自分が可笑しく思いながら先頭を歩いていると、後ろから、「違うよ」言われて戻ると、舗装路から右へトレイルINしなければならなかった。

先頭を交代し、ホッとしたところで「富士山が見える」と前から声が聞こえ、顔を上げると、遠くに神々しく、絵に描いたような綺麗な富士山が見え、暫し感動する。おかめ山を過ぎ12時に昼食とするが、座っていると身体が冷えて寒くなってしまいうので30分程で歩き出す。暫く分かりにくい林道を歩くと、凄まじい地割れがあり「こわい!」と叫んでしまった。

西金砂神社への長い下り階段を手摺りに掴みながら本殿へ到着、お賽銭無しでの参拝では御利益は無いなと思いつつも手を合わせる。本殿裏の展望台に行くと、2班メンバーが見え、嬉しくて声を上げて喜んでしまう。全員で西金砂神社をバックに写真を撮る、皆、満面の笑みでした。

最後のコースは2班の安部さんが地図読みをして説明をしてくださり、安心して長蛇の列の後ろに付いて歩く、私達1班が間違った所は、2班も間違ったと知り、『間違いやすい場所にはもう少し分かり易い標識が欲しいなー!』と思いました。(地図読みがまだまだな私の、わがままな要望です。)

【コースタイム】

AM6:35 勿来駐車場→AM8:30 龍神大橋第二駐車場→AM11:40 おかめ山(昼食)

12:00→12:30 地割→西金砂神社→15:40 龍神大橋第二駐車場

